


## Kartverktyg


 **Med knappen Zooma in aktiverar du zoomningsverktyget. Använd det när du vill se närmare på en viss del av en karta eller layout.**


**Zooma in** i kartan kan göras genom att välja inzoomningsverktyget. Klicka sedan i kartan på den plats där inzoomningen ska göras. Kartan kommer då att zooma in till det området som omges av den röda rektangeln.


 **Med knappen Zooma ut kan du öppna verktyget för att zooma ut. Använd det när du vill se en större del av en karta eller layout.**


**Zooma ut** i kartan kan göras genom att välja utzoomningsverktyget. Klicka sedan i kartan på den plats där utzoomningen ska göras.


 **Panorera i kartan** görs med utzoomningsverktyget. Klicka sedan i kartan som då förminskas runt den punkt du klickade på.


 **Hämta information** om ett eller flera ”objekt” i kartan genom att med vänster musknapp klicka på objekt i kartan eller dra en rektangel kring de objekt som ska väljas.

 **Avmarkera** alla valda objekt i kartan.

 **Skriv ut** aktuell kartbild.

 **Rensa** ritlager och avståndsberäkningar.

 **Beräkna avstånd** i kartan genom att rita linje, avsluta mätning genom att dubbelklicka i kartan

 **Ritverktyg.** Ritar linje, cirkel, polygon, punkt eller skriver text. Skriv i rutan uppe till höger och klicka sedan i kartan.